

Паспорт

доступности объекта

для лиц с ограничениями жизнедеятельности

Сельскохозяйственный техникум «Куйбышевский» федерального государственного бюджетного образовательного учреждения высшего образования «Новосибирский государственный аграрный университет» (СХТ «Куйбышевский» ФГБОУ ВО «Новосибирский ГАУ»), корпус практических занятий по сельхозмашинам

632384, НСО, г. Куйбышев, Учебный городок
2021 год

Утверждаю:

Ректор ФГБОУ ВО Новосибирский ГАУ

Е.В. Рудой

Приказ от



"15" марта 2021 г.

ПАСПОРТ ДОСТУПНОСТИ объекта социальной инфраструктуры (ОСИ)

2. Куйбышев

1. Общие сведения об объекте

- 1.1. Вид (наименование) объекта: Сельскохозяйственный техникум «Куйбышевский» Федерального государственного бюджетного образовательного учреждения высшего образования «Новосибирский государственный аграрный университет» (СХТ «Куйбышевский» ФГБОУ ВО «Новосибирский ГАУ»), корпус практических занятий по сельхозмашинам
- 1.2. Полный почтовый адрес объекта: 632384, НСО, г. Куйбышев, Учебный городок
- 1.3. Сведения о размещении объекта: одноэтажное отдельно стоящее здание, 806,8 кв. м, наличие прилегающего земельного участка (да, нет)
- 1.4. Год постройки зданий: 1968г.; последнего капитального ремонта: -
- 1.5. Дата предстоящих плановых ремонтных работ: -

Сведения об организации, расположенной на объекте

- 1.6. Название организации (учреждения) (полное юридическое наименование - согласно Уставу, краткое наименование): Федеральное государственное бюджетное образовательное учреждение высшего образования «Новосибирский государственный аграрный университет» (ФГБОУ ВО Новосибирский ГАУ)
- 1.7. Юридический адрес организации (учреждения): 630039, НСО, г. Новосибирск ул. Добролюбова, 160
телефон: +7(383)-267-38-11, +7(383)-264-26-00, e-mail: rector@nsau.edu.ru
- 1.8. Основание для пользования объектом: оперативное управление
- 1.9. Учредители: Министерство сельского хозяйства Российской Федерации
- 1.10. Адрес учредителей, другие координаты: 107139, г. Москва, Орликов переулок, 1/11

2. Характеристика деятельности организации на объекте (по обслуживанию населения)

- 2.1. Сфера деятельности: образование
- 2.2. Категории обслуживаемого населения по возрасту: 15-25 лет
- 2.3. Виды услуг: образовательная
- 2.4. Форма оказания услуг: на объекте
- 2.5. Плановая мощность: посещаемость (количество обслуживаемых в день): 50 человек

3. Состояние доступности объекта

- 3.1. Путь следования к объекту пассажирским транспортом (описать маршрут движения с использованием пассажирского транспорта):
Автобус № 5
наличие адаптированного пассажирского транспорта к объекту: нет
- 3.2. Путь к объекту от ближайшей остановки пассажирского транспорта: «Сельскохозяйственный техникум Куйбышевский»
- 3.2.1. Расстояние до объекта от остановки транспорта: 200 метров
- 3.2.2. Время движения (пешком): менее 5 минут
- 3.2.3. Наличие выделенного от проезжей части пешеходного пути: (да, нет)
- 3.2.4. Перекрестки: нерегулируемые, регулируемые, со звуковой сигнализацией, таймером
- 3.2.5. Информация на пути следования к объекту: акустическая, тактильная, визуальная
- 3.2.6. Перепады высоты на пути (съезды с тротуара): есть, нет
Их обустройство для инвалидов на коляске: да, нет

3.3 Организация доступности объекта для инвалидов – форма обслуживания

№№ п/п	Категория инвалидов (вид нарушения)	Вариант организации доступности объекта (формы обслуживания)*
	Все категории инвалидов и МГН	
	<i>в том числе инвалиды:</i>	
1	передвигающиеся на креслах-колясках	ВНД

2	с нарушениями опорно-двигательного аппарата	ДУ
3	с нарушениями зрения	ВНД
4	с нарушениями слуха	ДУ
5	с нарушениями умственного развития	ДУ

* - указывается один из вариантов: «А», «Б», «ДУ», «ВНД»

3.4 Состояние доступности основных структурно-функциональных зон

№№ п/п	Основные структурно-функциональные зоны	Состояние доступности, в том числе для основных категорий инвалидов**
1	Территория, прилегающая к зданию (участок)	ВНД (С), ДЧ-И (К,О,Г,У)
2	Вход (входы) в здание	ВНД (К,С), ДЧ-И (О), ДП-И (Г,У)
3	Путь (пути) движения внутри здания (в т.ч. пути эвакуации)	ВНД (К,С), ДУ (О,Г,У)
4	Зона целевого назначения здания (целевого посещения объекта)	ВНД (К,С), ДЧ-И (О), ДУ (Г,У)
5	Санитарно-гигиенические помещения	ВНД (К,О,С), ДУ (Г,У)
6	Система информации и связи (на всех зонах)	ВНД (С), ДУ-И (К,О,Г,У)

** Указывается: ДП-В - доступно полностью всем; ДП-И (К, О, С, Г, У) – доступно полностью избирательно (указать категории инвалидов); ДЧ-В - доступно частично всем; ДЧ-И (К, О, С, Г, У) – доступно частично избирательно (указать категории инвалидов); ДУ - доступно условно, ВНД - недоступно

3.5. ИТОГОВОЕ ЗАКЛЮЧЕНИЕ о состоянии доступности объекта социальной инфраструктуры: объект признан условно доступным для инвалидов категорий О,Г,У, недоступным для инвалидов категорий К,С.

4. Управленческое решение

4.1. Рекомендации по адаптации основных структурных элементов объекта:

№/п/п	Основные структурно-функциональные зоны	Рекомендации по адаптации объекта (вид работы) <***>
1	2	3
1.	Территория, прилегающая к зданию (участок)	Текущий ремонт, организационные мероприятия: разместить табличку у входной двери с телефоном специалиста, который при необходимости окажет помощь (кружный, контрастный шрифт); разработать проектную документацию и выполнить согласно проекта асфальта-ремонтные работы, нанести разметку места для парковки автотранспорта инвалидов, установить информационный знак «Стоянка для инвалидов»; отработать регламент сопровождения инвалидов персоналом (в том числе с нарушениями опорно-двигательного аппарата).
2.	Вход (входы) в здание	Организационные мероприятия: при необходимости оказывать помощь со стороны персонала
3.	Путь (пути) движения внутри здания, включая пути эвакуации	Текущий ремонт, организационные мероприятия: обучить персонал правилам оказания ситуационной помощи инвалидам в чрезвычайных ситуациях; отработать регламент эвакуации МГН.
4.	Зона целевого назначения здания (целевого посещения объекта)	Организационные мероприятия: при необходимости оказывать помощь со стороны персонала
5.	Санитарно-гигиенические помещения	Организационные мероприятия: при необходимости оказывать помощь со стороны персонала
6.	Система информации и связи (на всех зонах)	Изготовить и установить таблички с информацией, выполненной в рельефно-точечным шрифтом в зонах обслуживания.

<***> Указываются конкретные рекомендации по каждой структурно-функциональной зоне.

- 4.2. Период проведения работ: плановый ремонт: согласно плану мероприятий, по мере поступления финансовых средств
- 4.3. Ожидаемый результат (по состоянию доступности) после выполнения работ по адаптации объекта: условная доступность
- 4.4. Для принятия решения требуется, не требуется (нужное подчеркнуть): согласование вышестоящей организации: требуется

5. Паспорт сформирован на основании:

Акта обследования объекта: № 3, дата « 01 » марта 2021 г.

Утверждаю:

Ректор ФГБОУ ВО Новосибирский ГАУ

Е.В. Рудой

Приказ от _____ № _____



АКТ
обследования объекта №3

на предмет беспрепятственного доступа и использования инвалидами и другими маломобильными группами населения

Сельскохозяйственный техникум «Куйбышевский» Федерального государственного бюджетного образовательного учреждения высшего образования «Новосибирский государственный аграрный университет» (СХТ «Куйбышевский» ФГБОУ ВО «Новосибирский ГАУ»).

корпус практических занятий по сельхозмашинам


Полное юридическое наименование объекта


632384, НСО, г. Куйбышев, Учебный городок, телефон: +7(383)-622-51-73, +7(383)-622-30-70, +7(383)-622-13-76, e-mail: kshinso@yandex.ru

Почтовый адрес, телефон, факс, e-mail

1. Владельческая принадлежность объекта: Министерство сельского хозяйства Российской Федерации
2. Вид деятельности: образовательная
3. Форма собственности: федеральная
4. Размещение объекта: однотажное отдельно стоящее здание
5. Количество обслуживаемых посетителей в день: 50 человек
6. Функциональное назначение объекта: не жилое здание

1. ТЕРРИТОРИЯ, ПРИЛЕГАЮЩАЯ К ОБЪЕКТУ

№ п/п	Элементы	Единицы измерения	Норматив	Фактическая величина	Для МГН*	ФОТО	Примечания
1		3	4	5	6	7	8
Парковка для посетителей							
	Расстояние до входа в здание	м	не более 50	имеется	К, О		П.5.2.2. СП 59.13330.2016
	Доля мест для автотранспорта инвалидов	%	10 (но не менее 1 места)	отсутствует	К, О		П.5.2.1. СП 59.13330.2016
	Разместка места для парковки автотранспорта инвалидов	м	6х3,6	отсутствия	К, О		П.5.2.4. СП 59.13330.2016
	Обозначение места для парковки знаком, принятым в международнонй практике		наличие	отсутствует	К, О		П.5.2.1. СП 59.13330.2016
	Путь к главному (специализированному) входу в здание						

<p>- ширина полосы движения</p> <p>- при наличии площадок для разезда ИК (карманов)</p>	м	2,0	Допустимо 1,2	соответствует	К		П.5.1.7. СП 59.13330.2016
- указатели направления движения		наличие	отсутствие	отсутствие	К, О, Т	П.5.1.3. СП 59.13330.2016	
- высота бордюра	см	5	-	-	С	П.5.1.9. СП 59.13330.2016	
- ширина дверного проема калитки в свету	см	не менее 120	-	К		П.6.1.5. СП 59.13330.2016	
Рельефная (тактильная) полоса перед опасным участком (лестничным маршем, пешеходным переходом, поворотом, входом в здание): расстояние до объекта информации, опасного участка: ширина тактильной полосы	см	80-90 50-60	отсутствует	отсутствует	С	П.5.1.10. СП 59.13330.2016	
Съезды с тротуаров: уклон		1:12	соответствует	соответствует		П.5.1.8. СП 59.13330.2016	
вблизи зданий и в затененных местах		Допускается 1:10					

№ п/п	Наименование функционально-планировочного элемента	Наличие элемента			Выявленные нарушения и замечания	Значимо для инвалида (категория)	Содержание	Виды работ
		есть/нет	N на плане	N фото				
1.1	Вход (входы) на территорию	есть			Соответствует	К.О.С	Разместить табличку входной двери с телефоном специалиста, который при необходимости окажет помощь (крупный, контрастный шрифт)	Организационные мероприятия
1.2	Путь (пути) движения на территории	есть			Соответствует	К.О.С	Отработать регламент сопровождения инвалидов персоналом (в том числе с нарушениями опорно-двигательного аппарата).	Организационные мероприятия
1.3	Лестница (наружная)	нет						
1.4	Пандус (наружный)	нет						
1.5	Автостоянка и парковка	есть			Стоянка для транспорта имеется.	К.О	Произвести асфальта-ремонтные работы, нанести разметку места для парковки автотранспорта инвалидов, установка информационного знака «Стоянка для инвалидов»; отработать регламент сопровождения инвалидов персоналом (в том числе с нарушениями опорно-двигательного аппарата).	Организационные мероприятия


Наименование структурно-функциональной зоны	Состояние доступности*	Приложение		Рекомендации по адаптации (виды работы)**
		N на плане	N фото	
Территория, прилегающая к объекту	ДЧ-И (К.О.Г.У), ВНД (С)			Текущий ремонт, организационные мероприятия: разместить табличку у входной двери с телефоном специалиста, который при необходимости окажет помощь (крупный, контрастный шрифт); разработать проектное документацию и выполнить согласно проекта асфальта-ремонтные работы, нанести разметку места для парковки автотранспорта инвалидов, установить информационный знак «Стоянка для инвалидов»; отработать регламент сопровождения инвалидов персоналом (в том числе с нарушениями опорно-двигательного аппарата).

<*> Указываются: ДП-В - доступно полностью всем; ДП-И (К, О, С, Г, У) - доступно полностью избирательно (указать категории инвалидов); ДЧ-В - доступно частично всем; ДЧ-И (К, О, С, Г, У) - доступно частично избирательно (указать категории инвалидов); ДУ - доступно условно; ВНД - недоступно.
 <***> Указывается один из вариантов: не требуется; ремонт (текущий, капитальный); индивидуальный решение с ТСР; технические решения невозможны - организация альтернативной формы обслуживания.

2. ВХОДНАЯ ГРУППА

№ п/п	Наименование элементов объекта	Единицы измерения	Установленный норматив доступности	Фактическая величина	Доступность для категорий МГН	ФОТО	Ссылка на пункт нормативного документа
Центральный вход							
Входная площадка							
	Габариты площадки: ширина X глубина	см	Не менее 220х220	-	К		П.6.1.4 СП 59.13330.2016
	Поручни (ображение)		наличие	отсутствует	К, О, С		П.6.1.2 СП 59.13330.2016
	Нескользящее покрытие		наличие	отсутствует	Все категории		П.6.1.4 СП 59.13330.2016
	Навес		наличие	отсутствует	Все категории		П.6.1.4 СП 59.13330.2016
Лестница к входной площадке							
	Ширина марша лестницы	см	Не менее 135	-	О,С		П.5.1.12 СП 59.13330.2016
	Высота ступени	см	от 12 до 15	-	О,С		П.5.1.12 СП 59.13330.2016
	Ширина проступи	см	от 35 до 40	-	О,С		П.5.1.12 СП 59.13330.2016
	Нескользящее покрытие		наличие	отсутствует	О, С, Г		П.5.1.12 СП 59.13330.2016
	Рельефная (тактильная) полоса перед лестничным маршем (на расстоянии)	см	за 80-90 до лестницы	отсутствует	С		П.5.1.12 СП 59.13330.2016
	Ширина рельефной тактильной полосы	см	30-50	-	С		П.5.1.12 СП 59.13330.2016
	Контрастная окраска первой и последней ступеней		наличие	отсутствует	С		П.5.1.12 СП 59.13330.2016
	Единообразные геометрии и размеры поручней проступи, высоты подступа		наличие	отсутствует	О,С		П.5.1.12 СП 59.13330.2016
	Поручни с двух сторон		наличие	отсутствует	О, С		П.6.1.2 СП 59.13330.2016
	- высота поручней	см	Допустимо 85-92	-	О, С		П.6.1.2 СП

- завершенные части поручней	см	Не менее 30	-	О, С	118.13330.2016 П.6.12 ГОСТ Р 51261
Пандус		наличие	отсутствует		
Ширина пандуса	см	Не менее 100	-	К	П.6.1.2, 6.2.9 СП 59.13330.2016
Параметры пандуса: длина марша пандуса угол пандуса	см	Не более 900 Не круче от 1:12 до 1:20 от (8% до 5%)	-	К	П.6.2.9 СП 59.13330.2016
Площадка на горизонтальном участке пандуса	см	Не менее 150х150	отсутствует	К	П.6.2.9 СП 59.13330.2016
Поручни с двух сторон:		наличие	отсутствует	К, О	П.6.2.11 СП 59.13330.2016
- на высоте	см	70 и 90 (допускаемо от 85 до 92)	-	К	П.6.2.11 СП 59.13330.2016
- завершенные части поручней	см	Длинее пандуса на 30	-	К, О	П.6.2.11 ГОСТ Р 51261
Нескользящее покрытие		наличие	отсутствует	К, О, С	П.6.2.11 СП 59.13330.2016
Маркировка поверхности пандуса контрастным цветом или текстурой		наличие	отсутствует	С	П.6.2.10 СП 59.13330.2016
Наружный подступник: вертикальный (В), наклонный (Н)		наличие	отсутствует	К	П.6.2.8 СП 59.13330.2016
Тамбур (центральный вход)					
Габариты: глубина х ширина	см	не менее 245х160 при реконструкции допускаемо от 150 до 180х230	-	К	П.6.1.8 СП 59.13330.2016
Двери (центральный вход) I: распашные (Р), автоматические раздвижные (А)			Распашные		

							П.6.1.5. СП 59.13330.2016
- ширина дверного проема в свету	см	не менее 120	105	К			
- высота порога	см	не более 1,4	25	К,О,С			П.6.1.5. СП 59.13330.2016
Дрка контрпестная маркировка на прозрачных полотнах дверей (в виде круга, прямоугольника и др.)		наличие	отсутствует	С			П.6.1.6. СП 59.13330.2016
Размер маркировки	см	Не менее 10 х 20	отсутствует	С			П.6.1.6. СП 59.13330.2016
Расположение маркировки на полотне двери	см	Первый уровень 90-100 Второй уровень – 130-140	отсутствует	С			П.6.1.6. СП 59.13330.2016


Заключение по зоне:


№ п/п	Наименование функционально-планировочного элемента	Наличие элемента			Выявленные нарушения и замечания	Значимо для инвалида (категория)	Работы по адаптации объектов	
		есть/нет	№ на плане	№ фото			Содержание	Виды работ
2.1	Лестницы/ступени (наружная)	нет				О, С		
2.2	Пандус (наружный)	нет				К, О, С		
2.3	Входные площадки (перед дверью)	нет				К, О, С		
2.4	Двери (входные)	есть			Не соответствует ширина дверного проема центрального входа.	К, О, С	При необходимости оказывать помощь инвалидам персоналом учреждения.	Организационные мероприятия
2.5	Тамбур	нет				К, О		

Наименование структурно-функциональной зоны	Состояние доступности *	Приложение		Рекомендации по адаптации (вид работы)**
		№ на плане	№ фото	
Входная группа	ДП-И (Г,У), ДЧ-И (О), ВНД (К,С).			Текущий ремонт, организационные мероприятия: помощь со стороны персонала

<*> Указывается: ДП-В - доступно полностью всем; ДП-И (К, О, С, Г, У) - доступно полностью избирательно (указать категории инвалидов); ДЧ-В - доступно частично всем; ДЧ-И (К, О, С, Г, У) - доступно частично избирательно (указать категории инвалидов); ДУ - доступно условно; ВНД - недоступно.
 <***> Указывается один из вариантов: не нуждается; ремонт (текущий, капитальный); индивидуальное решение с ТСР; технические решения невозможны - организация альтернативной формы обслуживания.

3. ПУТИ ДВИЖЕНИЯ НА ОБЪЕКТЕ
(для доступа к зоне оказания услуги, в том числе пути эвакуации)

№ п/п	Наименование элементов объекта	Единицы измерения	Установленный норматив доступности	Фактическая величина	Доступность в для категорий МГН	ФОТО	Ссылка на пункт нормативного документа
	Ширина пути движения кресла-коляски в одном направлении при встречном движении	3 см	4 не менее 150 не менее 180	5 соответствует	6 К.О.С	7 	8 П.6.2.1. СП 59.13330.2016
	Пути эвакуации						
	Эвакуационный выход ,						
	Двери: распашные (Р),			распашные			
	автоматические раздвижные (А)						

- ширина дверного проема в свету	см	не менее 120	390	К		6.2.4. СП 59.13330.2016
- высота порога	см	не более 1,4	-	К,О,С		П6.2.4. СП 59.13330.2016



Заключение по зоне


№ п/п	Наименование функционально-планировочного элемента	Наличие элемента			Выявленные нарушения и замечания	Работы по адаптации объектов		
		есть/нет	№ на плане	№ фото				
3.1	Коридор (вестибюль, зона ожидания, холл, Балкон)	есть			Соответствуют.	К, О, С	Отработать регламент по оказанию помощи со стороны персонала.	Организационные мероприятия
3.7	Лестница (внутри здания)	нет						
3.3	Лифт (внутри здания)	нет						
3.4	Лифт пассажирский (или подъемник)	нет						
3.5	Двери	есть			Соответствуют.	К, О, С	-	-
3.6	Пути эвакуации (в т.ч. зоны безопасности)	есть			Пути эвакуации не соответствуют нормативам доступности для МГН	К, О, С, Г, У	Обучить персонал правилам оказания ситуационной помощи инвалидам в чрезвычайных ситуациях; отработать регламент эвакуации МГН.	Организационные мероприятия

Наименование структурно-функциональной зоны	Состояние доступности *	Приложение		Рекомендации по адаптации (виды работы)**
		№ на плане	№ фото	
Пути движения на объекте	ВНД (К,С), ДУ (О,Г,У)			Текущий ремонт, организационные мероприятия: обучить персонал правилам оказания ситуационной помощи инвалидам в чрезвычайных ситуациях; отработать регламент эвакуации МГН.

<*> Указывается: ДП-В - доступно полностью всем; ДП-И (К, О, С, Г, У) - доступно полностью избирательно (указать категории инвалидов); ДЧ-В - доступно частично всем; ДЧ-И (К, О, С, Г, У) - доступно частично избирательно (указать категории инвалидов); ДУ - доступно условно; ВНД - недоступно.
 <***> Указывается один из вариантов: не нуждается; ремонт (текущий, капитальный); индивидуальное решение с ТСР, технические решения невозможны - организация альтернативной формы обслуживания.

4. ЗОНА ОКАЗАНИЯ УСЛУГИ

№ п/п	Наименование элементов объекта	Единица измерения	Норматив	Фактическая величина	Для категор ий МГН*	ФОТО	Примечания
1	Кабинет №1	3	4	5	6	7	8
	- ширина дверного проема в свету	см	не менее 90	87	К		П.6.2.4. СП 59.13330.2016
	- высота порога	см	не более 1,4	-	К,О,С		П.6.2.4. СП 59.13330.2016
	Зона обслуживания	см	150х150	наличие			
	Кабинет №2						
	- ширина дверного проема в свету	см	не менее 90	127	К		П.6.2.4. СП 59.13330.2016

- высота порога	см	не более 1,4	-	К,О,С		П.6.2.4. СП 59.13330.2016
Зона обслуживания Кабинет №3	см	150x150	наличие			
- ширина дверного проема в свету	см	не менее 90	125	К		П.6.2.4. СП 59.13330.2016
- высота порога	см	не более 1,4	-	К,О,С		П.6.2.4. СП 59.13330.2016
Зона обслуживания	см	150x150	наличие			




Заключение по зоне:




№ п/п	Наименование функционально-планировочного элемента	Наличие элемента		Выявленные нарушения и замечания	Значимость инцидента (категории)	К,О	Работы по адаптации объектов	
		есть/нет	№ фото				Содержание	Виды работ
4.1	Кабинетная форма обслуживания	есть		Кабинеты имеют похожую геометрию пространства, дверные проемы в кабинеты к педагогам соответствуют.		К,О	Технические решения по обустройству кабинетов для приема людей передвижающихся на колесках неклассообразны без организации доступности для таких посетителей пути движения, а также санитарно-гигиенических помещений.	Организационные мероприятия
4.2	Зальная форма обслуживания	нет						
Наименование структурно-функциональной зоны		Состояние доступности*			Рекомендации по адаптации (вид работы)**			
Зона оказания услуги		ВНД (К,С), ДЧ-И (О) ДУ (Г,У)			Организационные мероприятия: отработать регламент оказания помощи со стороны персонала.			


<*> Указывается: ДЧ-В - доступно полностью всем; ДЧ-И (К, О, С, Г, У) - доступно полностью избирательно (указать категории инвалидов); ДЧ-В - доступно частично всем; ДЧ-И (К, О, С, Г, У) - доступно частично избирательно (указать категории инвалидов); ДУ - доступно условно; ВНД - недоступно.

<***> Указывается один из вариантов: не нуждается; ремонт (текущий, капитальный); индивидуальное решение с ТСП; технические решения невозможны - организация альтернативной формы обслуживания.

5. САНИТАРНО-ГИГИЕНИЧЕСКИЕ ПОМЕЩЕНИЯ

№ п/п	Наименование элементов объекта	Единица измерения	Норматив	Фактическая величина	Для какой категории МПН*	ФОТО	Примечания
1							8
2	Санитарный узел						
	Знак доступности помещения на высоте	см	Наличие 135	отсутствие	К,О,С,Г		П.6.3.6. СП 59.13330.2016
	Ширина дверного проема	см	Не менее 90	58	К		П.6.2.4. СП 59.13330.2016
	- высота порога	см	Не более 1,4	-	К,О,С		П.6.2.4. СП 59.13330.2016

Ширина дверного проема	см	Не менее 90	82	К		П.6.2.4. СП 59.13330.2016
- высота порога	см	Не более 1,4	-	К, О, С		П.6.2.4. СП 59.13330.2016
габариты закрытой кабины уборной	см	Не менее 220x225	126x130	К		П.6.3.3. СП 59.13330.2016
-опорные поручни	см	наличие	отсутствие	К, О		П.6.3.3. СП 59.13330.2016
Система тревожной сигнализации (кнопка вызова персонала)		наличие	отсутствие			П.6.3.6. СП 59.13330.2016

Раковина: • высота раковины • опорный поручень	см 75-85 см наличие	88 Отсутствие		П. 6.3.3, СП 59.13330.2016
--	---------------------------	------------------	---	-------------------------------

Заключение по зоне

№ п/п	Наименование функционально-планировочного элемента	Наличие элемента		Выявленные нарушения и замечания	Работы по адаптации объектов		
		есть/нет	N фото		Значимо для инвалида (категория)	Содержание	Виды работ
5.1	Туалетная комната	есть		Доступность для МГН не организована. Санузлы: узкие дверные проемы, затесненные табариты санузлов, отсутствие опорных поручней, системы вызова помощи и др.	К.О.С,Г,У	При необходимости помощь со стороны персонала	Организационные мероприятия

Наименование структурно-функциональной зоны	Состояние доступности	Рекомендации по адаптации (вид работы)
Санитарно-гигиенические помещения	ВНД (К, О, С), ДУ (Г, У)	Организационные мероприятия: при необходимости помощь со стороны персонала

6. СРЕДСТВА ИНФОРМАЦИИ И ТЕЛЕКОММУНИКАЦИИ на объекте

№ п/п	Наименование элементов объекта	Единицы измерения	Норматив	Фактическая величина	Для категории МПН*	ФОТО	Примечания	
	1	2	3	4	5	6	7	8
	Табло, щиты и другие визуальные средства информации о назначении объекта (предоставляемых услугах)		наличие	имеется	С,У			6.5.1,6.5.2 СП 59.13330.2016
	Визуальная информация на контрастном фоне		наличие	отсутствует	С			6.5.4 СП 59.13330.2016
	Размещение на высоте	см	не ниже 150 не выше 450 от пола	-	К,С			П.6.5.4 СП 59.13330.2016
	Высота прописных букв	см	не менее 7,5	-	С			П.6.8.3 ГОСТ Р 51671
	Указатели, пиктограммы:			отсутствует	С,У			
	Размещение на высоте	см	не более 250 от пола	-	К,С			П. 6.12 ГОСТ Р 51671
	Размер пиктограммы: рядом с входом в общественные здания и сооружения; на элементах зданий и сооружений, рядом с входом в отдельные помещения*	см	20 x 20 10 X 10	-	Г,О,К			П. 4.5.14. ГОСТ Р 52131
	Тактильные средства информации о предоставлении услуги, выполненные шрифтом Брайля		наличие	отсутствие	С			П.6.16 ГОСТ Р 51671
	-высота размещения	см	120-160	-	С			П.6.18 ГОСТ Р 51671
	Информационная мнемосхема (тактильная схема движения) Размещение: справа по ходу движения на удалении 3-5 м от входа		наличие	отсутствие	С			П.7.1.8. СП 59.13330.2016
	Надписи и знаки для идентификации помещений*		наличие	-				
	-высота размещения	см	не выше 150	-	С,У			П.6.21.4 ГОСТ Р 51671

Звуковая информация: система двусторонней связи, звуковые информаторы по типу телефонов-автоматов, звуковые аварийные сигнальные устройства, индивидуальные контуры или другие индивидуальные беспроводные устройства.	наличие	имеется	СГ	П.6.5.6 СГ 59.13330.2016
--	---------	---------	----	-----------------------------

* Для постоянной идентификации комнат и помещений надписи и знаки должны быть нанесены на стене, находящейся рядом с замочной стороной двери, что позволит инвалиду приблизиться к надписи и к знаку на расстоянии до 8 см, не нагибаясь на выступающие объекты или не сталкиваясь с расположенной дверью. Не допускается размещение тактильных надписей, знаков или pictogramm на пологих входных дверях.

Заключение по зоне:

N п/п	Наименование функционально-планировочного элемента	Наличие элемента			Выявленные нарушения и замечания	Работы по адаптации объектов	Виды работ
		есть/нет	N на плане	N фото			
6.1	Визуальные средства	есть			Соответствует	-	-
6.2	Акустические средства	нет				-	-
6.3	Тактильные средства	нет			Отсутствует табличка с информацией, выполненной рельефно-точечным шрифтом в зонах обслуживания	Установить таблички с информацией, выполненной рельефно-точечным шрифтом в зонах обслуживания.	Текущий ремонт, работы по изготовлению тактильных табличек

Наименование структурно-функциональной зоны	Состояние доступности *	Приложение		Рекомендации по адаптации (вид работы) **
		N на плане	N фото	
Системы информации и телекоммуникации на объекте	ДУ-И (К,О,Г,У), ВПД(С)			Изготовить и установить таблички с информацией, выполненной в рельефно-точечным шрифтом в зонах обслуживания.

Примечание:

Приняты сокращения категорий инвалидов: К – лица, передвигающиеся на креслах-колясках, О – лица с нарушением опорно-двигательного аппарата, С – лица с нарушением зрения, Г – лица с нарушением слуха, У – лица с умственными нарушениями.

Должность, ФИО

Председатель комиссии:

Директор, В.Г. Нагель

Члены комиссии:

Заведующий хозяйством, С.В. Сухонцев

Специалист по охране труда, А.А. Нестеренко

Представители общественных организаций инвалидов:

Председатель общественной организации «Местная организация Кировского

района города Новосибирска Новосибирской областной организации

Всероссийского общества инвалидов», Колегов Е. Г.

Подпись







