

Паспорт

доступности объекта

для лиц с ограничениями жизнедеятельности

Сельскохозяйственный техникум «Куйбышевский» федерального государственного бюджетного образовательного учреждения высшего образования «Новосибирский государственный аграрный университет» (СХТ «Куйбышевский» ФГБОУ ВО «Новосибирский ГАУ»), корпус производственных занятий.

632384, НСО, г. Куйбышев, Учебный городок
2021 год

ПАСПОРТ ДОСТУПНОСТИ
объекта социальной инфраструктуры (ОСИ)

Утверждаю:
Ректор ФГБОУ ВО Новосибирский ГАУ
Е.В. Рудой



Приказ

2. Куйбышев

1. Общие сведения об объекте

№ 57
шдгетч, 2021 г.

- 1.1. Вид (наименование) объекта: Сельскохозяйственный техникум «Куйбышевский» Федерального государственного бюджетного образовательного учреждения высшего образования «Новосибирский государственный аграрный университет» (СХТ «Куйбышевский» ФГБОУ ВО «Новосибирский ГАУ»), корпус производственных зданий
- 1.2. Полный почтовый адрес объекта: 632384, НСО, г. Куйбышев, Учебный городок
- 1.3. Сведения о размещении объекта: одноэтажное отдельно стоящее здание, 406,8 кв. м, наличие прилегающего земельного участка (да, нет)
- 1.4. Год постройки зданий: 1972г.; последнего капитального ремонта: -
- 1.5. Дата предстоящих плановых ремонтных работ: -

Сведения об организации, расположенной на объекте

- 1.6. Название организации (учреждения) (полное юридическое наименование - согласно Уставу, краткое наименование): Федеральное государственное бюджетное образовательное учреждение высшего образования «Новосибирский государственный аграрный университет» (ФГБОУ ВО Новосибирский ГАУ)
- 1.7. Юридический адрес организации (учреждения): 630039, НСО, г. Новосибирск ул. Добролюбова, 160
телефон: +7(383)-267-38-11, +7(383)-264-26-00, e-mail: rector@nsau.edu.ru
- 1.8. Основание для пользования объектом: оперативное управление
- 1.9. Учредители: Министерство сельского хозяйства Российской Федерации
- 1.10. Адрес учредителей, другие координаты: 107139, г. Москва, Орликов переулок, 1/11

2. Характеристика деятельности организации на объекте (по обслуживанию населения)

- 2.1. Сфера деятельности: образование
- 2.2. Категории обслуживаемого населения по возрасту: 15-25 лет
- 2.3. Виды услуг: образовательная
- 2.4. Форма оказания услуг: на объекте
- 2.5. Плановая мощность: посещаемость (количество обслуживаемых в день): 25 человек

3. Состояние доступности объекта

3.1. Путь следования к объекту пассажирским транспортом (описать маршрут движения с использованием пассажирского транспорта):
Автобус № 5

наличие адаптированного пассажирского транспорта к объекту: нет

3.2. Путь к объекту от ближайшей остановки пассажирского транспорта: «Сельскохозяйственный техникум Куйбышевский»

3.2.1. Расстояние до объекта от остановки транспорта: 200 метров

3.2.2. Время движения (пешком): менее 5 минут

3.2.3. Наличие выделенного от проезжей части пешеходного пути: (да, нет)

3.2.4. Перекрестки: нерегулируемые, регулируемые, со звуковой сигнализацией, таймером

3.2.5. Информация на пути следования к объекту: акустическая, тактильная, визуальная

3.2.6. Перепады высоты на пути (съезды с тротуара): есть, нет

Их обустройство для инвалидов на коляске: да, нет

3.3 Организация доступности объекта для инвалидов – форма обслуживания

№№ п/п	Категория инвалидов (вид нарушения)	Вариант организации доступности объекта (формы обслуживания)*
	Все категории инвалидов и МГН	
	<i>в том числе инвалиды:</i>	
1	передвигающиеся на креслах-колясках	ВНД

2	с нарушениями опорно-двигательного аппарата	ДУ
3	с нарушениями зрения	ВНД
4	с нарушениями слуха	ДУ
5	с нарушениями умственного развития	ДУ

* - указывается один из вариантов: «А», «Б», «ДУ», «ВНД»

3.4 Состояние доступности основных структурно-функциональных зон

№№ п/п	Основные структурно-функциональные зоны	Состояние доступности, в том числе для основных категорий инвалидов**
1	Территория, прилегающая к зданию (участок)	ВНД (С), ДЧ-И (К,О,Г,У)
2	Вход (входы) в здание	ВНД (К,С), ДЧ-И (О), ДП-И (Г,У)
3	Путь (пути) движения внутри здания (в т.ч. пути эвакуации)	ВНД (К,С), ДУ (О,Г,У)
4	Зона целевого назначения здания (целевого посещения объекта)	ВНД (К,С), ДЧ-И (О), ДУ (Г,У)
5	Санитарно-гигиенические помещения	ВНД (К,О,С), ДУ (Г,У)
6	Система информации и связи (на всех зонах)	ВНД (С), ДУ-И (К,О,Г,У)

** Указывается: ДП-В - доступно полностью всем; ДП-И (К, О, С, Г, У) – доступно полностью избирательно (указать категории инвалидов); ДЧ-В - доступно частично всем; ДЧ-И (К, О, С, Г, У) – доступно частично избирательно (указать категории инвалидов); ДУ - доступно условно, ВНД - недоступно

3.5 ИТОГОВОЕ ЗАКЛЮЧЕНИЕ о состоянии доступности объекта социальной инфраструктуры: объект признан условно доступным для инвалидов категорий О,Г,У, недоступным для инвалидов категорий К,С.

4. Управление решение

4.1. Рекомендации по адаптации основных структурных элементов объекта:

№ п/п	Основные структурно-функциональные зоны	Рекомендации по адаптации объекта (вид работы) <***>
1	2	3
1.	Территория, прилегающая к зданию (участок)	Текущий ремонт, организационные мероприятия: разместить табличку у входной двери с телефоном специалиста, который при необходимости окажет помощь (крутный, контрастный шрифт); разработать проектное документацию и выполнить согласно проекта асфальта-ремонтные работы, нанести разметку места для парковки автотранспорта инвалидов, установить информационный знак «Стоянка для инвалидов»; отработать регламент сопровождения инвалидов персоналом (в том числе с нарушениями опорно-двигательного аппарата).
2.	Вход (входы) в здание	Организационные мероприятия: при необходимости оказывать помощь со стороны персонала
3.	Путь (пути) движения внутри здания, включая пути эвакуации	Текущий ремонт, организационные мероприятия: обучить персонал правилам оказания ситуационной помощи инвалидам в чрезвычайных ситуациях; отработать регламент эвакуации МГН.
4.	Зона целевого назначения здания (целевого посещения объекта)	Организационные мероприятия: при необходимости оказывать помощь со стороны персонала
5.	Санитарно-гигиенические помещения	Организационные мероприятия: при необходимости оказывать помощь со стороны персонала
6.	Система информации и связи (на всех зонах)	Изготовить и установить таблички с информацией, выполненной в рельефно-точечным шрифтом в зонах обслуживания.

<***> Указываются конкретные рекомендации по каждой структурно-функциональной зоне.

4.2. Период проведения работ: плановый ремонт: согласно плану мероприятий, по мере поступления финансовых средств

4.3. Ожидаемый результат (по состоянию доступности) после выполнения работ по адаптации объекта: условная доступность

4.4. Для принятия решения требуется, не требуется (нужное подчеркнуть): согласование вышестоящей организации: *требуется*

5. Паспорт сформирован на основании:

Акта обследования объекта: № 4, дата «*01*» *сентября* 2021 г.

Утверждаю:

Ректор ФГБОУ ВО Новосибирский ГАУ

Е.В. Рудой

Приказ от



АКТ
обследования объекта №4

на предмет беспрепятственного доступа и использования инвалидами и другими маломобильными группами населения

Сельскохозяйственный техникум «Куйбышевский» Федерального государственного бюджетного образовательного учреждения высшего образования «Новосибирский государственный аграрный университет» (СХТ «Куйбышевский» ФГБОУ ВО «Новосибирский ГАУ»),

корпус производственных зданий


Полное юридическое наименование объекта


632384, НСО, г. Куйбышев, Учебный городок, телефон: +7(383)-622-51-73, +7(383)-622-30-70, +7(383)-622-13-76, e-mail: kshliso@yandex.ru

Почтовый адрес, телефон, факс, e-mail

1. Ведомственная принадлежность объекта: Министерство сельского хозяйства Российской Федерации
2. Вид деятельности: образовательная
3. Форма собственности: федеральная
4. Размещение объекта: однотажное отдельно стоящее здание
5. Количество обслуживаемых посетителей в день: 25 человек
6. Функциональное назначение объекта: не жилое здание

1. ТЕРРИТОРИЯ, ПРИЛЕГАЮЩАЯ К ОБЪЕКТУ

№ п/п	Элементы	Единицы измерения	Норматив	Фактическая величина	Для МГН*	ФОТО	Примечания
1	2	3	4	5	6	7	8
Парковка для посетителей							
	Расстояние до входа в здание	м	не более 50	имеется	К, О		П.5.2.2. СП 59.13330.2016
	Доля мест для автотранспорта инвалидов	%	10 (но не менее 1 места)	отсутствует	К, О		П.5.2.1. СП 59.13330.2016
	Разметка места для парковки автотранспорта инвалидов	м	6х3,6	отсутствие	К, О		П.5.2.4. СП 59.13330.2016
	Обозначение места для парковки знаком, принятым в международнонй практике		наличие	отсутствует	К, О		П.5.2.1. СП 59.13330.2016
	Путь к главному (специализированному) входу в здание						

<p>- ширина полосы движения</p> <p>- при наличии площадок для разбега ИК (карманов)</p>	<p>м</p>	<p>2,0</p> <p>Доступно 1,2</p>	<p>соответствует</p>	<p>К</p>		<p>П.5.1.7. СП 59.13330.2016</p>
<p>- указатели направления движения</p>		<p>наличие</p>	<p>отсутствие</p>	<p>К, О, Г</p>		<p>П.5.1.3. СП 59.13330.2016</p>
<p>- высота бордюра</p>	<p>см</p>	<p>5</p>	<p>-</p>	<p>С</p>		<p>П.5.1.9. СП 59.13330.2016</p>
<p>- ширина дверного проема калитки в свету</p>	<p>см</p>	<p>не менее 120</p>	<p>-</p>	<p>К</p>		<p>П.6.1.5. СП 59.13330.2016</p>
<p>Рельефная (тактильная) полоса перед опасным участком (лестничным маршем, пешеходным переходом, поворотом, входом в здание): расстояние до объекта информации, опасного участка.</p>	<p>см</p>	<p>80-90</p> <p>50-60</p>	<p>отсутствует</p>	<p>С</p>		<p>П.5.1.10. СП 59.13330.2016</p>
<p>ширина тактильной полосы</p> <p>Связь с тротуаром: уклон</p>		<p>1:12</p>	<p>соответствует</p>			<p>П.5.1.8. СП 59.13330.2016</p>
<p>Вблизи зданий и в затененных местах</p>		<p>Допускается 1:10</p>				

№ п/п	Наименование функционально-планировочного элемента	Наличие элемента			Выявленные нарушения и замечания	Значимо для инвалида (категория)	Содержание	Работы по адаптации объектов	Виды работ
		есть/нет	N на плане	N фото					
1.1	Выход (входы) на территорию	есть			Соответствует	К,О,С	Разместить табличку входной двери с телефоном специалиста, который при необходимости окажет помощь (крулпный, контрастный шрифт)	Организационные мероприятия	
1.2	Путь (пути) движения на территории	есть			Соответствует	К,О,С	Обработать регламент сопровождения инвалидов персоналом (в том числе с нарушениями опорно-двигательного аппарата).	Организационные мероприятия	
1.3	Лестница (наружная)	нет							
1.4	Пандус (наружный)	нет							
1.5	Автостоянка и парковка	есть			Стоянка для транспорта имеется	К,О	Произвести асфальт-ремонтные работы, нанести разметку места для парковки автотранспорта инвалидов, установка информационного знака «Стоянка для инвалидов»; отработать регламент сопровождения инвалидов персоналом (в том числе с нарушениями опорно-двигательного аппарата).	Организационные мероприятия	


Наименование структурно-функциональной зоны	Состояние доступности*	Приложение		Рекомендации по адаптации (виды работы)**
		N на плане	N фото	
Территория, прилегающая к объекту	ДЧ-И (К,О,Г,У), ВНД(С)			Текущий ремонт, организационные мероприятия: разместить табличку у входной двери с телефоном специалиста, который при необходимости окажет помощь (крулпный, контрастный шрифт); разработать проектную документацию и выполнить согласно проекта асфальт-ремонтные работы, нанести разметку места для парковки автотранспорта инвалидов, установить информационный знак «Стоянка для инвалидов»; отработать регламент сопровождения инвалидов персоналом (в том числе с нарушениями опорно-двигательного аппарата).

<*> Указывается: ДП-В - доступно полностью всем; ДП-И (К, О, С, Г, У) - доступно полностью избирательно (указать категории инвалидов); ДЧ-В - доступно частично всем; ДЧ-И (К, О, С, Г, У) - доступно частично избирательно (указать категории инвалидов); ДУ - доступно условно; ВНД - недоступно.
 <***> Указывается один из вариантов: не требуется; ремонт (текущий, капитальный); индивидуальный решение с ТСР; технические решения невозможны - организация альтернативной формы обслуживания.

2. ВХОДНАЯ ГРУППА

№ п/п	Наименование элементов объекта	Единица измерения	Установленный норматив доступности	Фактическая величина	Доступность для категорий МГН	ФОТО	Ссылка на пункт нормативного документа
	Центральный вход	3	4	5	6	7	8
	Входная площадка						
	Габариты площадки: ширина X глубина	см	Не менее 220x220	-	К		П.6.1.4 СП 59.13330.2016
	Поручни (ограждение)		наличие	отсутствует	К, О, С		П.6.1.2 СП 59.13330.2016
	Нескользящее покрытие		наличие	отсутствует	Все категории		П.6.1.4 СП 59.13330.2016
	Навес		наличие	отсутствует	Все категории		П.6.1.4 СП 59.13330.2016
	Лестница к входной площадке						
	Ширина марша лестницы	см	Не менее 135	-	О,С		П.5.1.12. СП 59.13330.2016
	Высота ступени	см	от 12 до 15	-	О,С		П.5.1.12 СП 59.13330.2016
	Ширина проступи	см	от 35 до 40	-	О,С		П.5.1.12 СП 59.13330.2016
	Нескользящее покрытие		наличие	отсутствует	О, С, Г		П.5.1.12 СП 59.13330.2016
	Рельефная (тактильная) полоса перед лестничным маршем (на расстоянии)	см	за 80-90 до лестницы	отсутствует	С		П.5.1.12 СП 59.13330.2016
	Ширина рельефной тактильной полосы	см	30-50	-	С		П.5.1.12 СП 59.13330.2016
	Контрастная окраска первой и последней ступеней		наличие	отсутствует	С		П.5.1.12 СП 59.13330.2016
	Единообразная геометрия и размеры ширины проступи, высоты подьема		наличие	отсутствует	О,С		П.5.1.12 СП 59.13330.2016
	Поручни с двух сторон		наличие	отсутствует	О, С		П.6.1.2 СП 59.13330.2016
	- высота поручней	см	Допустимо 85-92	-	О, С		П.6.1.2 СП

- завершенные части поручней	см	Не менее 30	-	О,С	И.18.13330.2016
Пандус		наличие	отсутствует		П.6.1.2 ГОСТ Р 51261
Ширина пандуса	см	Не менее 100	-	К	П.6.1.2. 6.2.9 СП 59.13330.2016
Параметры пандуса: длина марша пандуса угол пандуса	см	Не более 900 Не круче от 1:12 до 1:20 от (8% до 5%)	-	К	П.6.2.9 СП 59.13330.2016
Площадка на горизонтальном участке пандуса	см	Не менее 150х150	отсутствует	К	П.6.2.9 СП 59.13330.2016
Поручни с двух сторон:		наличие	отсутствует	К,О	П.6.2.11 СП 59.13330.2016
- на высоте	см	70 и 90 (допустимо от 85 до 92)	-	К	П.6.2.11 СП 59.13330.2016
- завершенные части поручней	см	Длинные пандуса на 30	-	К, О	П.6.2.11 ГОСТ Р 51261
Нескользящее покрытие		наличие	отсутствие	К,О,С	П.6.2.11 СП 59.13330.2016
Маркировка поверхности пандуса контрастным цветом или текстурой		наличие	отсутствие	С	П.6.2.10 СП 59.13330.2016
Наружный подъемник: вертикальный (В), наклонный (Н)		наличие	отсутствие	К	П.6.2.8. СП 59.13330.2016
Тамбур (центральный вход)					
Табариты: глубина х ширина	см	не менее 245х160 при реконструкции допустимо от 150 до 180х230	-	К	П.6.1.8. СП 59.13330.2016
Двери (центральные вход) I: распашные (Р), автоматические раздвижные (А)			Распашные		


							П.6.1.5. СП 59.13330.2016
- ширина дверного проема в свету	см	не менее 120	77	К			
- высота порога	см	не более 1,4	26	К,О,С			П.6.1.5. СП 59.13330.2016
Деревянная контрастная маркировка на прозрачных полотнах дверей (в виде круга, прямоугольника и др.)		наличие	отсутствует	С			П.6.1.6. СП 59.13330.2016
Размер маркировки	см	Не менее 10 x 20	отсутствует	С			П.6.1.6. СП 59.13330.2016
Расположение маркировки на полотне двери	см	Первый уровень 90-100 Второй уровень – 130-140	отсутствует	С			П.6.1.6. СП 59.13330.2016

№ п/п	Наименование функционально-планировочного элемента	Наличие элемента			Выявленные нарушения и замечания		Работы по адаптации объектов	
		есть/нет	№ на плане	№ фото	Содержание	Значимо для инвалида (категория)	Содержание	Виды работ
2.1	Лестницы/ступени (наружная)	нет				О, С		
2.2	Пандус (наружный)	нет				К, О, С		
2.3	Входные площадки (перед дверью)	нет				К, О, С		
2.4	Двери (входные)	есть			Не соответствует ширина дверного проема центрального входа.	К, О, С	При необходимости оказывать помощь инвалидам персоналом учреждения.	Организационные мероприятия
2.5	Тамбур	нет				К, О		

Наименование структурно-функциональной зоны	Состояние доступности *	Приложение		Рекомендации по адаптации (вид работы)**
		№ на плане	№ фото	
Входная группа	ДП-И (Г,У), ДЧ-И (О), ВНД (К,С).			Текущий ремонт, организационные мероприятия, помощь со стороны персонала

<*> Указываются: ДП-В - доступно полностью всем; ДП-И (К, О, С, Г, У) - доступно полностью избирательно (указать категории инвалидов); ДЧ-В - доступно частично всем; ДЧ-И (К, О, С, Г, У) - доступно частично избирательно (указать категории инвалидов); ДУ - доступно условно; ВНД - недоступно.
 <***> Указываются один из вариантов: не нуждается; ремонт (текущий, капитальный); индивидуальное решение с ТСР; технические решения невозможны - организация альтернативной формы обслуживания.

3. ПУТИ ДВИЖЕНИЯ НА ОБЪЕКТЕ
(для доступа к зоне оказания услуги, в том числе пути эвакуации)

№ п/п	Наименование элементов объекта	Единица измерения	Установленный норматив доступности	Фактическая величина	Доступность в для категорий МПН	ФОТО	Ссылка на пункт нормативного документа
	Пути эвакуации	3	4	5	6	7	8
	Эвакуационный выход, Дверь: распашные (Р), автоматические раздвижные (А)			распашные			
	- ширина дверного проема в свету	см	не менее 120	77	К		П.6.1.5. СП 59.13330.2016
	- высота порога	см	не более 1,4	26	К,О,С		П.6.1.5. СП 59.13330.2016


Заключение по зоне

№ п/п	Наименование функционально-планировочного элемента	Наличие элемента			Выявленные нарушения и замечания	Работы по адаптации объектов		
		есть/нет	№ на плане	№ фото				
3.1	Коридор (вестибюль, зона ожидания, холл, балкон)	есть			Соответствуют.	К, О, С	Отработать регламент по оказанию помощи со стороны персонала.	Организационные мероприятия
3.7	Лестницы (внутри здания)	нет						
3.3	Пандус (внутри здания)	нет						
3.4	Лифт пассажирский (или подвезиник)	нет						
3.5	Двери	есть			Соответствуют.	К, О, С	-	-
3.6	Пути эвакуации (в т.ч. зоны безопасности)	есть			Пути эвакуации не соответствуют нормативам доступности для МГН	К, О, С, Г, У	Обучить персонал правилам оказания ситуационной помощи инвалидам в чрезвычайных ситуациях; отработать регламент эвакуации МГН.	Организационные мероприятия

Наименование структурно-функциональной зоны	Состояние доступности *	Приложение		Рекомендации по адаптации (виды работ)**
		№ на плане	№ фото	
Пути движения на объекте	ВНД (К,С), ДУ (О,Г,У)			Текущий ремонт, организационные мероприятия: обучить персонал правилам оказания ситуационной помощи инвалидам в чрезвычайных ситуациях; отработать регламент эвакуации МГН.

<*> Указывается: ДП-В - доступно полностью всем; ДП-И (К, О, С, Г, У) - доступно полностью избирательно (указать категории инвалидов), ДЧ-В - доступно частично всем; ДЧ-И (К, О, С, Г, У) - доступно частично избирательно (указать категории инвалидов); ДУ - доступно условно, ВНД - недоступно.
 <***> Указывается один из вариантов: не нуждается; ремонт (текущий, капитальный); индивидуальный решение с Т.СР.; технические решения невозможны - организация альтернативной формы обслуживания.

4. ЗОНА ОКАЗАНИЯ УСЛУГИ

№ п/п	Наименование элементов объекта	Единицы измерения	Норматив	Фактическая величина	Для категор ий МГН*	ФОТО	Примечания
1	Кабинет	3	4	5	6	7	8
	- ширина дверного проема в свету	см	не менее 90	135	К		П6.2.4, СП 59.13330.2016
	- высота порога	см	не более 1,4	-	К,О,С		П6.2.4, СП 59.13330.2016
	Зона обслуживания	см	150х150	наличие			

Заключение по зоне:

№ п/п	Наименование функционально-планировочного элемента	Наличие элемента		Выявленные нарушения и замечания	Работы по адаптации объектов		
		есть/нет	N фото		Содержание	Значимо для инвалида (категории)	Содержание
4.1	Кабинетная форма обслуживания	есть		Кабинеты имеют похожую геометрию пространства: дверные проемы в кабинеты к педагогам соответствуют.	К.О	Технические решения по обустройству кабинетов для приема людей передвижающихся на колясках нецелесообразны без организации доступности для таких посетителей путей движения, а также санитарно-гигиенических помещений.	Организационные мероприятия
4.2	Зальная форма обслуживания	нет					
Наименование структурно-функциональной зоны		Состояние доступности*		Рекомендации по адаптации (вид работы)**			
Зона оказания услуги		ВНД (К,С), ДЧ-И (О) ДУ (Г,У)		Организационные мероприятия: обработать регламент оказания помощи со стороны персонала.			

<*> Указывается: ДП-В - доступно полностью всем; ДП-И (К, О, С, Г, У) - доступно полностью избирательно (указать категории инвалидов); ДЧ-В - доступно частично всем; ДЧ-И (К, О, С, Г, У) - доступно частично избирательно (указать категории инвалидов); ДУ - доступно условно; ВНД - недоступно.
 <***> Указывается один из вариантов: не нуждается; ремонт (текущий, капитальный); индивидуальноное решение с ТСР; технические решения невозможны - организация альтернативной формы обслуживания.

5. САНИТАРНО-ГИГИЕНИЧЕСКИЕ ПОМЕЩЕНИЯ

№ п/п	Наименование элементов объекта	Единицы измерения	Норматив	Фактическая величина	Для категорий МГН*	ФОТО	Примечания
1	Санитарный узел						
2	Знак доступности помещения на высоте	см	Наличие 135	отсутствие	К,О,С,Г		П.6.3.6. СП 59.13330.2016
	Ширина дверного проема	см	Не менее 90	-	К		П.6.2.4. СП 59.13330.2016
	- высота порога	см	Не более 1,4	-	К,О,С		П.6.2.4. СП 59.13330.2016
	габариты закрытой кабины уборной	см	Не менее 220x225	-	К		П.6.3.3. СП 59.13330.2016
	-опорные поручни	см	наличие	отсутствие	К, О		П.6.3.3. СП 59.13330.2016
	Система тревожной сигнализации (кнопка вызова персонала)		наличие	отсутствие			П.6.3.6. СП 59.13330.2016
	Раковина: • высота раковины • опорный поручень	см	75-85 см наличие	-			П.6.3.3. СП 59.13330.2016

Заключение по зоне

№ п/п	Наименование функционально-планировочного элемента	Наличие элемента		Выявление нарушений и замечания	Работы по адаптации объектов		
		есть/нет	N фото		Содержание	Значимо для инвалида (категория)	Содержание
5.1	Туалетная комната	нет		-	К,О,С,Г,У	-	-

Наименование структурно-функциональной зоны	Состояние доступности	Рекомендации по адаптации (вид работы)
Санитарно-гигиенические помещения	ВНД (К,О,С), ДУ (Г,У)	

6. СРЕДСТВА ИНФОРМАЦИИ И ТЕЛЕКОММУНИКАЦИИ на объекте

№ п/п	Наименование элементов объекта	Единицы измерения	Норматив	Фактически- как величина	Для категори и МГН*	ФОТО	Примечания
1	2	3	4	5	6	7	8
	Таблицы и другие визуальные средства информации о назначении объекта (предоставляемых услугах)		наличие	отсутствует	С,У		6.5.1,6.5.2 СП 59.13330.2016
	Визуальная информация на контрастном фоне		наличие	отсутствует	С		6.5.4 СП 59.13330.2016
	Размещение на высоте	см	не ниже 150 не выше 450 от пола	-	К,С		П.6.5.4 СП 59.13330.2016
	Высота прописных букв	см	не менее 7,5	-	С		П.6.8.3 ГОСТ Р51671
	Указатели, пиктограммы:			отсутствует	С,У		
	Размещение на высоте	см	не более 250 от пола	-	К,С		П.6.12 ГОСТ Р51671
	Размер пиктограммы: рядом с входом в общественные здания и сооружения;	см	20 x 20 10 X 10	-	Г,О,К		П.4.5.1.4, ГОСТ Р 52131
	на элементах зданий и сооружений, рядом с входом в отдельные помещения*						
	Т активные средства информации о предоставляемых услугах, выполняемые шрифтом Брайля		наличие	отсутствие	С		П.6.16 ГОСТ Р 51671
	-высота размещения	см	120-160	-	С		П.6.18 ГОСТ Р51671
	Информационная меморандумная (активная) схема движения)		наличие	отсутствие	С		П.7.1.8, СП 59.13330.2016
	Размещение: справа по ходу движения на удалении 3-5 м от входа						
	Надписи и знаки для идентификации помещений*		наличие	-			
	-высота размещения	см	не выше 150	-	С,У		П.6.21.4 ГОСТ Р51671

Звуковая информация: система двусторонней связи, звуковые информаторы по типу телефонов-автоматов, звуковые аварийные сигнальные устройства, индукционные контуры или другие индивидуальные беспроводные устройства.	наличие	имеется	С,Г	П.6.5.6 СП 59.13330.2016
--	---------	---------	-----	-----------------------------

* Для постоянной идентификации комнат и помещений надписи и знаки должны быть нанесены на стене, находящейся рядом с замочной стороной двери, что позволит инвалиду приблизиться к надписи и к знаку на расстоянии до 8 см, не натякаясь на выступающие объекты или не сталкиваясь с расположенной дверью. Не допускается размещение тактильных надписей, знаков или pictogram на полотнах входных дверей.

Заключение по зоне:

N л/п	Наименование функционально-планировочного элемента	Наличие элемента			Выявленные нарушения и замечания	Работы по адаптации объектов	Виды работ
		есть/ нет	N на плане	N фото			
6.1	Визуальные средства	есть			Соответствует	-	-
6.2	Акустические средства	нет				-	-
6.3	Тактильные средства	нет			Отсутствует табличка с информацией, выполненной рельефно-точечным шрифтом в зонах обслуживания	Установить таблички с информацией, выполненной рельефно-точечным шрифтом в зонах обслуживания.	Текущий ремонт, работы по изготовлению тактильных табличек

Наименование структурно-функциональной зоны	Состояние доступности *	Приложение		Рекомендации по адаптации (вид работы) **
		N на плане	N фото	
Системы информации и телекоммуникации на объекте	ДУ-И (К,О,Г,У), ВНД (С)			Изготовить и установить таблички с информацией, выполненной в рельефно-точечным шрифтом в зонах обслуживания.

Примечание:

Принятые сокращения категорий инвалидов: К – лица, передвигающиеся на креслах-колясках, О – лица с нарушением опорно-двигательного аппарата, С – лица с нарушением зрения, Г – лица с нарушением слуха, У – лица с умственными нарушениями.

Должность, ФИО

Председатель комиссии:

Директор, В.Г. Налель

Члены комиссии:

Заведующий хозяйством, С.В. Сухонцев

Специалист по охране труда, А.А. Нестеренко

Представители общественных организаций инвалидов:

Председатель общественной организации «Местная организация Кировского района города Новосибирска Новосибирской областной организации Всероссийского общества инвалидов», Коллегов Е. Г.

Подпись

Налель

Сухонцев

Нестеренко

